

OBECNÍ ÚŘAD ADRŠPACH ODATELNA	Zpracováno [podepsáno]
Datum: 30.5.2018	Ukl. znak 51
Okraj: 405 Příloh:	

Povinný subjekt:

Obec Adršpach
Horní Adršpach 128
549 52 Horní Adršpach
datová schránka ID: x4ja845

Praha dne 29. května 2018

Stížnost na postup při vyřizování žádosti o informace


Dopisem ze dne 14. května 2018, který byl povinnému subjektu dodán do datové schránky dne 14. května 2018 jsem v souladu s ustanovením § 14 zákona č. 106/1999 Sb., o svobodném přístupu k informacím, ve znění pozdějších předpisů (dále též „InfZ“) žádal o poskytnutí informace spočívající v poskytnutí přehledu o veřejně přístupných účelových komunikacích, stezkách a pěšinách v obvodu územní působnosti povinného subjektu, který povinný subjekt vede na základě ustanovení § 63 odst. 1 zákona č. 114/1992 Sb., o ochraně přírody a krajiny, ve znění pozdějších předpisů (dále též „žádost“).

Dne 28. května 2018 jsem obdržel do své datové schránky dopis, ve kterém mi povinný subjekt sděluje, že „*Obec Adršpach má samostatně zpracovaný pasport místních a účelových komunikací obce, který je k nahlédnutí na obecním úřadě v Adršpachu v úředních dnech do 17. hod.. Ostatní, veřejně přístupné účelové komunikace, stezky a pěšiny jsou zpracovány v platném ÚP v mapovém zpracování a v textovém znění, který je také k nahlédnutí na OÚ Adršpach. V současné době probíhají komplexní pozemkové úpravy, kde řešíme propojení a návaznosti jednotlivých úseků užívaných pěšin a stezek.*“

Informace uvedené v dopise však nejsou poskytnutím požadované informace, nicméně vyplývá z nich, že povinný subjekt požadovanými informacemi disponuje. Povinný subjekt přestože požadovanou informaci neposkytl, nevydal ani rozhodnutí o odmítnutí žádosti dle ustanovení § 15 InfZ. Z tohoto důvodu, plně v souladu s ustanovením § 16a odst. 1 písm. b) InfZ podávám **stížnost na postup při vyřizování žádosti o informace** a stále žádám o poskytnutí informace požadované v žádosti.

Zároveň upozorňuji povinný subjekt na ustanovení §16a odst. 5 InfZ, dle kterého „Povinný subjekt předloží stížnost spolu se spisovým materiálem nadřízenému orgánu do 7 dnů ode dne, kdy mu stížnost došla, pokud v této lhůtě stížnosti sám zcela nevyhoví tím, že poskytne požadovanou informaci nebo konečnou licenční nabídku, nebo vydá rozhodnutí o odmítnutí žádosti.“

Na vědomí:
Královehradecký kraj
Krajský úřad
Pivovarské nám. 1245
500 03 Hradec Králové
datová schránka ID: gcgbp3q




1/10/22



Obec ADRŠPACH

549 52 Horní Adršpach 128



Adršpach dne 18.6.2018

Věc: Stížnost na postup při vyřizování žádosti o informace

V příloze zasíláme mapové výseče místních a účelových tras komunikací, kde jsou veškeré výše uvedené komunikace dle místně příslušných bodů pojmenovány + mapy se zakreslenými místními + účelovými komunikacemi.

Přehled o veřejných stezkách a pěšinách v územní působnosti Obce Adršpach nemáme.

Bohuslav Urban
starosta

Bohuslav Urban Digitálně podepsal Bohuslav Urban
Datum: 2018.06.18 16:28:53 +02'00'

E-mail: ou@obecadrspach.cz – účetní
ou1@obecadrspach.cz – podatelna

Tel.: 491 586 038 IČO: 00653560 Bankovní spojení: KB Náchod
DIČ: CZ00653560 číslo účtu 29228551/0100
www.obecadrspach.cz

ADRŠPACH

POLOŽENÍ MAPOVÝCH LISTŮ A SPRÁVNÍ HRANICE

horní-
00 059

2

Dolní-

600 067

Adršpach

OBEC ADRŠPACH

okres Náchod

PSC 549 52

tel. 491 586 038

HK (místní kom.)

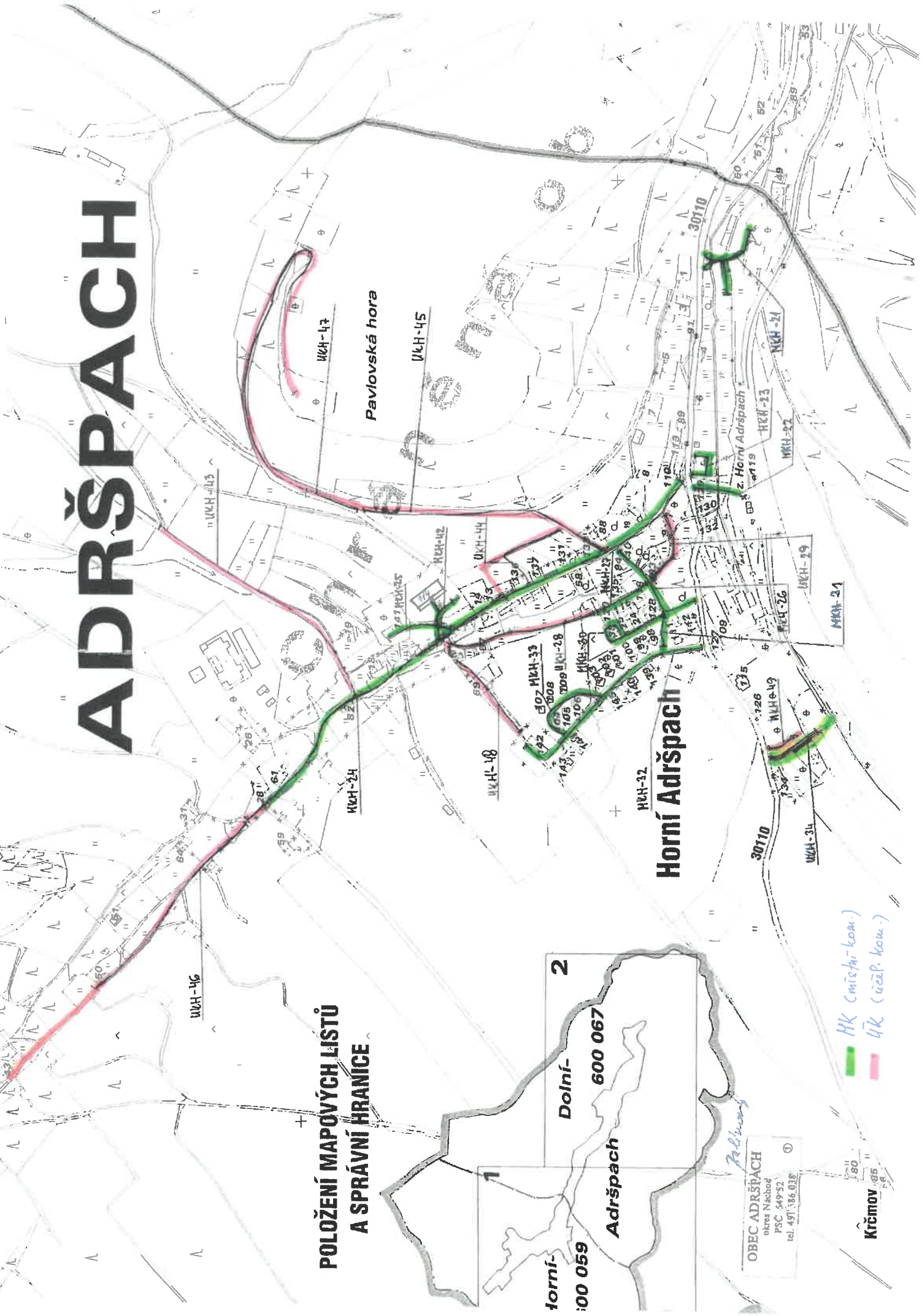
UK (úřep. kom.)

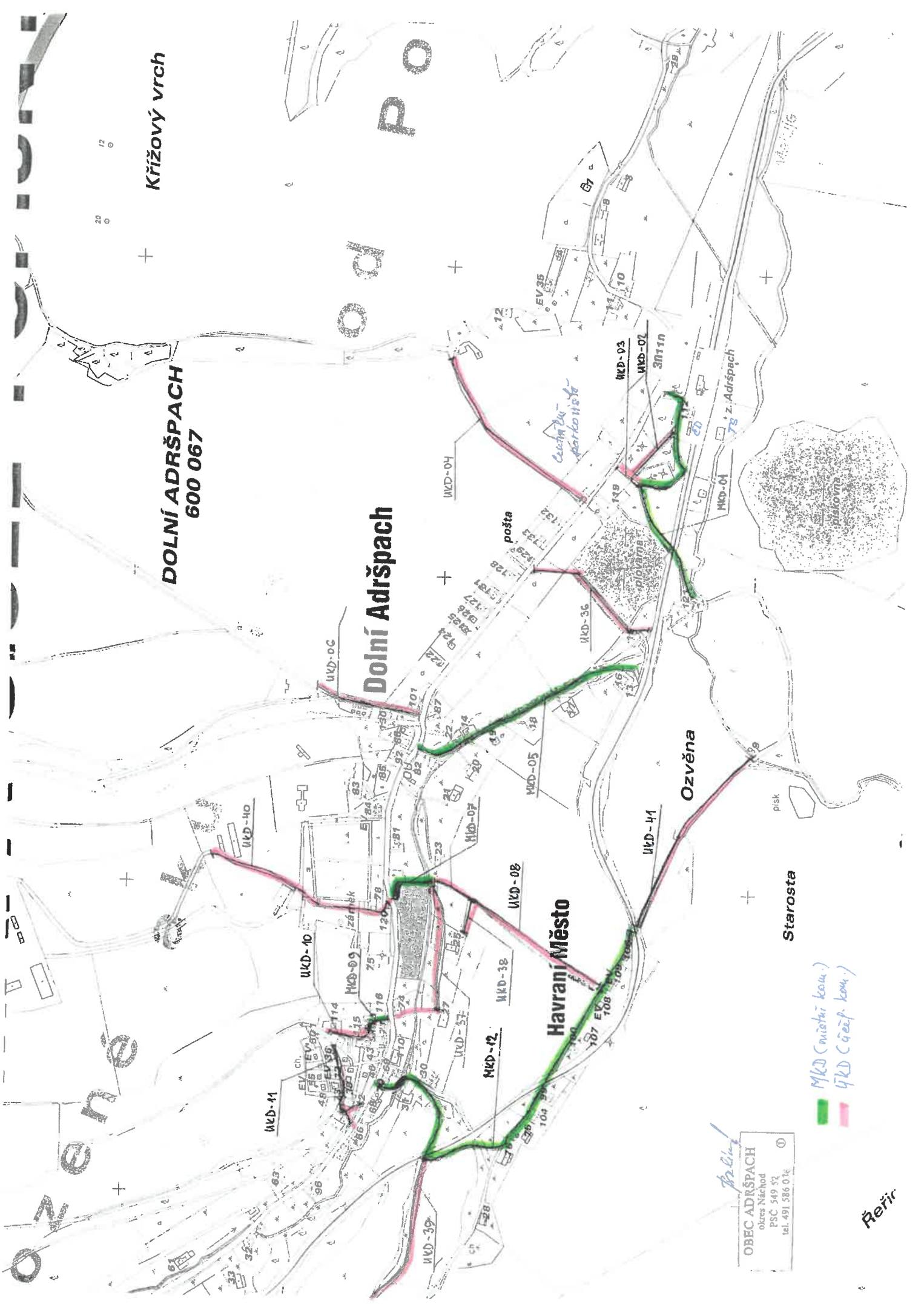
Křemov

Pavlovská hora

Horní Adršpach

30110





Křížový vrch

DOLNÍ ADRŠPACH
600 067

Dolní Adršpach

Havraní Město

Ozvěna

Starosta

OBEC ADRŠPACH
okres Náchod
PSC 549 52
tel. 491 586 014

MKD (místní kábel)
UKD (územní kábel)

Reřř

MAPOVÉ VÝSEČE S VYZNAČENÍM TRAS KOMUNIKACÍ:

Místní komunikace

mapa č. 1

MKD-01 Od nádraží k hotelu Zátíší

mapa č. 2

MKD-05 K Lochmanovým

mapa č. 3

mapa č. 4

MKD-07 Přes hráz nádrže

MKD-12 Hlavní do Havraního města

mapa č. 5

MKD-09 U základní školy

mapa č. 6

MKH-21 U čističky a vodojemu

MKH-22 K železniční zastávce

MKH-23 Otáčka autobusů

mapa č. 7

MKH-24 horní část - Kasárenská

MKH-25 K vojenské bytovce

MKH-42 K čp. 114 a hasičárně

mapa č. 8

MKH-24 dolní část - Kasárenská

MKH-26 Od VDO k bývalé Jednotě

MKH-27 K Rusovým

MKH-30 K Brosovým

mapa č. 9

MKH-31 U závodní jídelny

MKH-32 K hornímu internátu

MKH-33 U horních okálů

mapa č. 10

Účelové komunikace

mapa č. 1

UKD 02 Od nádraží k hotelu Skalní město

UKD 03 Vstupní chodník ke skalám u hotelu Skalní město

UKD-04 Ke Křížovému vrchu

UKD-35 Na hřiště + ke Klikarovi

mapa č. 2

mapa č. 3

UKD-06 Ke starému transformátory

mapa č. 4

UKD 08 Poiní do Havraního města

UKD-37 Od hráze směr čp. 27

UKD-38 K Meierovým

UKD 39 K rozcestí směr Hrad

UKD 40 K areálu bývalá pila

UKD 41 K Ozvěně

mapa č. 5

UKD-10 Nad základní školou

UKD-11 K chatové osadě

mapa č. 6

UKD 35 Cyklistická stezka Bučnice - Adršpach

mapa č. 7

UKH 28 horní část - Kolem zahrádek

UKH 43 Na Libnou

UKH 44 Nová výstavba

UKH 45 Od Brynycha směr Pavlovská hora

UKH 46 Na Ivanku

UKH 47 Na Pavlovskou horu

UKH 48 Zadní k internátu

mapa č. 8

UKH 28 dolní část - Kolem zahrádek

mapa č. 9

UKH 29 Kolem parku

mapa č. 10

UKH 34 K požární nádrži

UKH 49 Na hřiště ppč. 553/3

mapa č. 11

UKD 35 Cyklistická stezka Bučnice - Adršpach

OBEC ADRŠPACH

Horní Adršpach 128 ☺

549 52 HORNÍ ADRŠPACH

DIČ: CZ00653560 tel.: 491 586 038

17.2.2009

komunikace

Vypracoval: Dana Cahová